








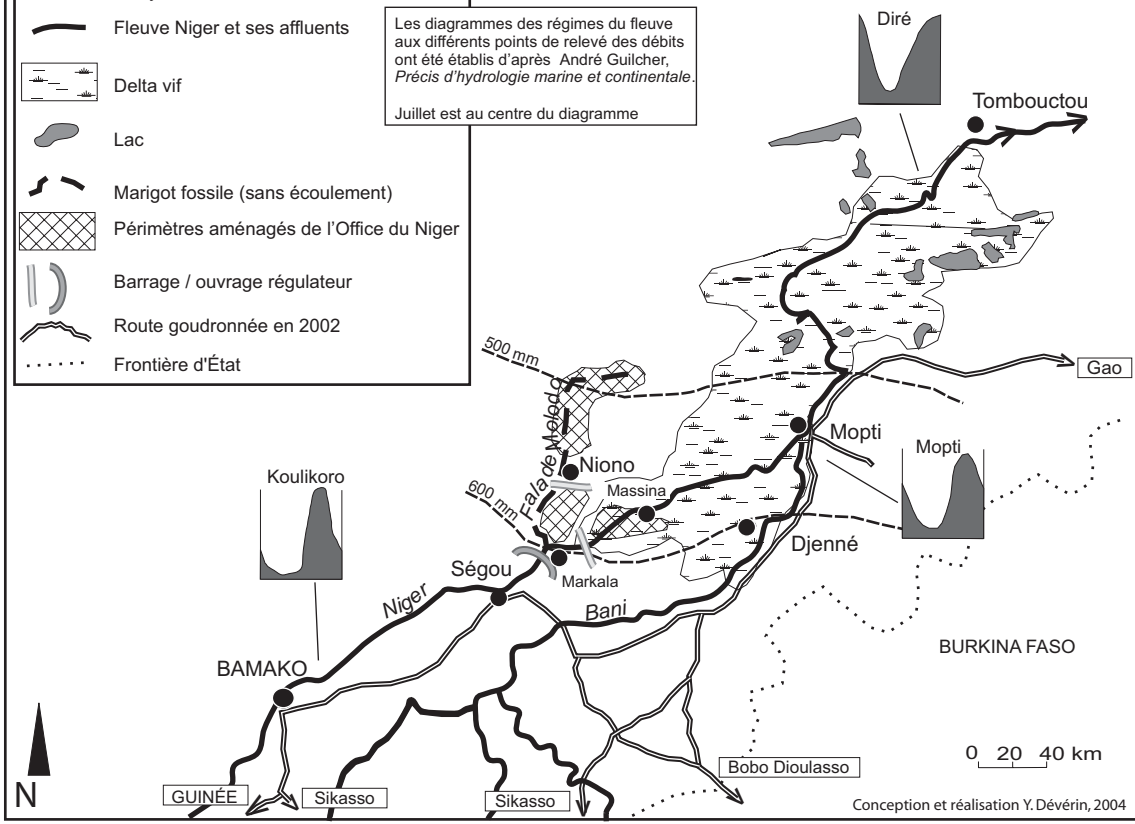


L'OFFICE DU NIGER ET LES DELTAS INTÉRIEURS

-  Isohyète de la décennie 1980
-  Fleuve Niger et ses affluents
-  Delta vif
-  Lac
-  Marigot fossile (sans écoulement)
-  Périmètres aménagés de l'Office du Niger
-  Barrage / ouvrage régulateur
-  Route goudronnée en 2002
-  Frontière d'État

Les diagrammes des régimes du fleuve aux différents points de relevé des débits ont été établis d'après André Guicher, *Précis d'hydrologie marine et continentale*.
Juillet est au centre du diagramme



Conception et réalisation Y. Déverin, 2004